



















































	Taotletav määradele piri, piiripunkt ja number
	Taotletav määradele teenindusmaa piri (ühiti määratletud)
	Olemasoleva (kehtiva) Suurkõrni lii lubajakkirjandamise
	Olemasoleva (kehtiva) Suurkõrni lii lubajakkirjandamise teenindusmaa piri
	Naabermaeraldis piri
	Naabermaeraldis teenindusmaa piri
	Maardla piri
	Maakonna piri
	
	
	
	
	
	
	
	
	
	
	
	
	
	
	
	
	
	
	
	
	
	
	
	
	
	
	
	
	
	
	
	
	
	
	
	
	
	
	
	
	
	
	
	
	

MÄRKUSED:

1. Koordinaadid L-Est'97 süsteemis, kõrgused EH2000 süsteemis (BK77+0.21mm).
2. Mõõdatisemise lähtekoordinaadid ja kõrgused Trimble VRS No.09 päismääde võrk.
3. Kalaträseluuse piirid Maa-ameti ruumindamistele digitaalselt 10.10.2023. a.
4. Maandis koordinaadid piirid Maa-ameti ruumindamistele digitaalselt 10.10.2023. a. (plaanil skematilised)

Suurkõrvi I lubavikivajamisel mäetööde plaan, OD Jüüv Märksaidelburoo 20.12.2022, lõõ 22.2295

Suurkõrvi II maandis koordinaadid ümberindamisde topograafiline ja varu arvutuse plaan, OD Jüv Märksaidelburoo 20.12.2023, lõõ n 20230.

 <p>JV Markseidenbüro</p> <p>OD J.Viru Markseidenbüro Tel: 634 4552 E-post: info@vmb.ee</p> <p>www.vmb.ee Tartu mnt 84a-50 10112 Tallinn</p>	<p>Lääne-Viru, Viru-Nigula vald SUURKORTSI LUKAKIVIKARJAJÄÄR <i>Luukakivi kasumise tulemus</i></p>	<p>Grissa 1 Töö nr 23083</p>
<p>Konistas Kaupo Rõivasepp <i>konistas@konistas.ee</i></p> <p>Konistas Kaupo Rõivasepp <i>konistas@konistas.ee</i></p> <p>Konistas Tõnis Kattel <i>tõnis.kattel@konistas.ee</i></p>	<p>MÄEERALDISE PLAAN</p> <p>telijä: AJALISIAETEL KIVILIKS Botsi 25 Kõrvald: 25.10.2022</p>	<p>Mõõtkava: 1:1000 Formaat 60 Mõõdetud: 24.11.2022 Koostanud: 25.10.2022</p>